

# Z P R A V O D A J Č S O S

## 2 0 1 9 / 2

### **Obsah:**

1. Informace o možnosti poskytnutí finančního příspěvku klubům ČSOS na plnění projektů pro školní mládež a veřejnost v roce 2019
    - a) Výukové mapy
    - b) Areály pevných kontrol
    - c) Dny orientace v přírodě
    - d) World Orienteering Day
    - e) Přebor škol v OB
  2. Informace o členské základně ČSOS a počtu registrací sportovců v jednotlivých sekcích ČSOS v letech 2014 - 2018
- Kalendář hlavních závodů ČSOS 2019 (doplňky k 1.3.2019)

## **1. Informace o možnosti poskytnutí finančního příspěvku klubům ČSOS na plnění projektů pro školní mládež a veřejnost v roce 2019**

V roce 2019 bude Český svaz orientačních sportů díky příspěvku od Českého olympijského výboru finančně přispívat **klubům ČSOS** na projekty **Komise rozvoje OB** – tj. zabezpečení sportovních a náborových aktivit v orientačním běhu (samozřejmě i na obdobné akce v LOB, MTBO a Trail-O) pro školní mládež a veřejnost. Informace a seznamy k jednotlivým projektům jsou průběžně aktualizovány na webové stránce Komise rozvoje sekce OB <http://krob.eso9.cz/>.

Kluby ČSOS se tak mohou hlásit v roce 2019 k plnění úspěšných dlouhodobých projektů Českého svazu orientačních sportů **Výukové mapy pro orientační běh, Areály pevných kontrol, Dny orientace v přírodě** i úspěšný projekt IOF **World Orienteering Day** a **Přebor škol v OB** (detaily k jednotlivým projektům jsou uvedeny dále).

V roce 2019 nebude realizován pro kluby ČSOS projekt OB do škol.

**Finanční příspěvek** na jednotlivé schválené projekty a akce Komise rozvoje OB **poskytne ČSOS na základě vystavené faktury** vystavené po úspěšném ukončení realizace projektu (Výukové mapy, Areály pevných kontrol), nebo akce pro školní mládež a veřejnost (Dny orientace v přírodě, World Orienteering day, Přebor škol). Termín pro fakturaci s výjimkou akcí Dnů orientace pořádaných v pozdějším termínu je stanoven nejpozději do 15. listopadu 2019.

Realizátorům jednotlivých projektů a pořadatelům akcí je možné na základě jejich žádosti zaslat zdarma jakékoliv **metodické materiály** dostupné na sekretariátu ČSOS (OBjev OB, mapové značky a popisy kontrol, plakát pozvánka na akci, diplom vzhledu kontroly, apod.).

### **a) Výukové mapy**

Český svaz orientačních sportů bude v roce 2019 realizovat projekt Výukové mapy v počtu max. **60 ks map** pro orientační běh. Hlavním cílem projektu je spolupráce klubů OB se školami – od zajištění školních závodů až po nábor nových členů, v ideálním případě vytvoření podmínek pro zařazení OB do výuky, a uspořádání orientačních závodů pro veřejnost. Podpora projektu je určena také pořadatelům závodů Přeboru škol a realizátorům Areálů pevných kontrol.

Řízení projektu ..... Kristýna Skyvová  
Příprava tiskových podkladů ..... Luboš Matějů  
Tisk map ..... firmy Žaket, Kartum, NORD service  
Finanční zajištění ..... Český svaz orientačních sportů (kontakt – Jiří Šubrt)

V projektu Výukové mapy je pro rok 2019 stanovena výše příspěvku od ČSOS za zhotovení mapových podkladů pro vydání Výukové mapy na **2.000,- Kč**. ČSOS pak ve své režii zajistí zpracování mapových podkladů pro tisk a vytištění map v počtu 1000 ks.

**Přihlášky do projektu** vyřizuje Kristýna Skyvová ([skyvova@volny.cz](mailto:skyvova@volny.cz)). Písemná přihláška klubu na zařazení připravované mapy do projektu Výukových map 2019 musí obsahovat název klubu a jméno osoby zodpovědné za realizaci projektu, popis vybraného prostoru a stručný popis plánovaného využití výukové mapy (typ akce, rozsah, termín akce).

Proplacení faktury za dodání mapových podkladů bude následovat po zprávě o proběhlých akcích s využitím výukové mapy.

Přehled map zařazených do projektu je k dispozici na webové stránce Komise rozvoje OB <http://krob.eso9.cz>

**Podmínky projektu:**

Mapy připravené a financované v rámci projektu Výukové mapy 2019 jsou určeny pro školní akce, resp. k vytvoření podmínek spolupráce klubu OB se školami v místě působení, pro akce uspořádané v rámci projektu Dny orientace v přírodě, případně trénink žáků. Je nepřípustné využívat mapy vydané v rámci projektu Výukových map jako mapy pro závody zařazené do soutěží ČSOS a jeho složek.

**Povinnosti klubů,** které se přihlásí do projektu Výukových map 2019:

- **zajistit v daném termínu** (viz. níže) **přípravu mapových podkladů** vybraného prostoru a soubor OCAD odeslat ke konečnému zpracování a k vytištění map. Zpracovávaná mapa musí splňovat následující podmínky:
  - **umístění mapy:** ideální je, aby na mapě byla nějaká škola, které bude mapa nabídnuta pro výuku + přilehlý lesík, park, zástavba – v nejasných případech je možná konzultace s garantem projektu; důležitý je záměr pro využití dané mapy;
  - **měřítko mapy:** mapy mohou být v různých měřítkách 1:1 000 – 1:10 000, doporučená jsou „běžnější“ měřítka 1:4 000, 1: 5 000, 1:7 500, 1:10 000;
  - **rozměr mapy:** z ekonomických důvodů tisku je nutné, aby bylo možné jednotlivé mapy vytisknout včetně grafických doplňků na formát A4. Na mapu budou doplněna loga partnerů projektu, na mapě by měla být i legenda (mapový klíč), která zabírá docela dost místa;
  - **další náležitosti:** zajistit evidenční číslo mapy povinně prostřednictvím Mapovového portálu ČSOS <http://mapy.orientacnisporty.cz/>, zde také uvést další údaje k vydávané mapě (název mapy, měřítko, ekvidistance, kdo mapoval, kdo kreslil, zpracoval (klub OB), mapové podklady, správce mapy);
  - **termín odevzdání:** při přihlášení do projektu je nutné se nahlásit k určitému termínu odevzdání mapových podkladů. V případě řešení tisku ke konkrétní akci je vhodné odeslání mapových podkladů avizovat nejméně v týdenním předstihu na adresu Luboše Matěju ([mateju@volny.cz](mailto:mateju@volny.cz)), který zajišťuje přípravu do tisku.



1. termín: **15. 3. 2019**, 2. termín: **30. 4. 2019**, 3. termín: **10. 9. 2019**

- **uspořádat na vydané mapě alespoň dvě „orientační akce“ pro mládež** (výukové, cvičné, náborové, propagační), nejlépe v rámci projektu Dny orientace v přírodě, nebo bude mapa využívána pro trénink mládeže;
- **přípravit stručnou zprávu o využití** výukové mapy (např. seznam akcí, forma použití při spolupráci se školou, využití pro trénink konkrétního klubu) a zaslat ji předsedkyni Komise rozvoje Kristýně Skyvové ([skyvova@volny.cz](mailto:skyvova@volny.cz)) **do 15. 11. 2019**;
- **zaslat fakturu** na částku 2.000,- Kč/mapu za přípravu mapových podkladů předsedkyni Komise rozvoje Kristýně Skyvové ([skyvova@volny.cz](mailto:skyvova@volny.cz)) a na sekretariát ČSOS nejpozději **do 15. 11. 2019**. Faktura bude proplacena pouze při splnění podmínky zaslání zprávy o využití konkrétní mapy (viz. výše) v předepsaném termínu.

**Povinnosti Českého svazu orientačních sportů** vůči klubům, které jsou zařazeny do projektu Výukových map 2019:

- zpracování mapových podkladů a grafických doplňků mapy, příprava tisku mapy;
- vytištění čistých map ofsetovým tiskem v počtu 1000 ks nebo laserový tisk map s trátí dodanou pořadatelem akce, tiskový náklad je možno rozdělit na více akcí do celkového počtu 1000 ks. V případě velkého zájmu o uspořádané akce je možno po vyčerpání všech zásob map požádat i o dotisk výukových map (předtím je nutno doložit využití předcházejícího nákladu VM);

- poskytnutí přiměřeného množství metodicko-propagačního materiálu „OBJEV orientační běh“ pro účely uspořádání akce na výukové mapě
- uhrazení faktury za zpracování mapových podkladů ve výši 2.000,- Kč/mapu.

## b) Areály pevných kontrol (APK)



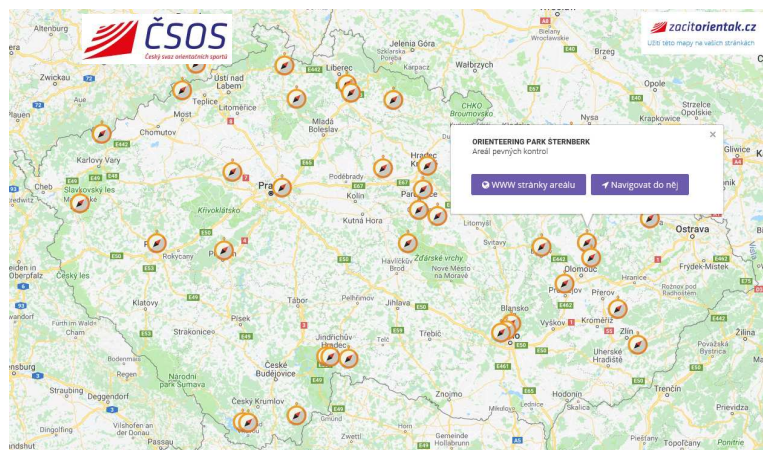
Od roku 2008 jsou na mnoha místech České republiky budovány tzv. areály pevných kontrol, které umožňují zájemcům z řad široké veřejnosti vyzkoušet sport zvaný orientační běh. Výhodou těchto areálů je právě skutečnost, že kontrolní stanoviště jsou umístěna v terénu „nastálo“ a jsou tedy připravena k použití kdykoliv. Součástí těchto areálů jsou i vhodná místa, kde si mohou zájemci vyzvednout mapu areálu a sami si tak určit, kdy si vyzkouší své orientační a fyzické schopnosti.

Podmínkou zřízení APK je projednání a odsouhlasení umístění kontrol s majiteli dotčených pozemků, případně s místní samosprávou či CHKO.

Finanční příspěvek pro vybudování nového Areálu pevných kontrol v roce 2019 zůstává stejný jako v loňském roce a to ve výši max. **15.000,- Kč** (dle skutečných vynaložených nákladů na zhotovení mapové tabule, výrobu a osazení kontrol a propagaci areálu). Tvorbu mapových podkladů a tisk map pro APK je možno řešit v rámci projektu Výukových map.

Kluby, které chtějí využít finanční prostředky projektu APK, jsou povinny zaslat popis projektu s případným požadavkem tisku map k posouzení předsedkyni KROB Kristýně Skyvové ([skyvova@volny.cz](mailto:skyvova@volny.cz)) a sekretariátu ČSOS ([csos@orientacnisporty.cz](mailto:csos@orientacnisporty.cz)). Po schválení je možno projekt realizovat a po jeho dokončení projednat se sekretariátem ČSOS poskytnutí příspěvku (na základě vystavené faktury). Finanční prostředky může klub obdržet až po úspěšném dokončení areálu a zaslání veškeré dokumentace vyžádané Komisí rozvoje OB.

Je možno požádat i o **příspěvek na renovaci** stávajícího areálu. V tomto případě je nutno nejprve doložit, jak je areál využíván pro mládež. Velikost příspěvku může být maximálně **8.000,- Kč** a jeho výše bude záležet na rozsahu renovace APK (na základě skutečně vynaložených nákladů).



Aktuální přehled existujících APK naleznete na webu <https://zacitorientak.cz/APK.php>, který umožňuje získat zájemcům potřebné informace o nejbližším areálu pevných kontrol včetně navigace s využitím map Google.

 **zacitorientak.cz**

### c) Dny orientace v přírodě

Český svaz orientačních sportů v roce 2019 vyhlašuje 13. ročník Dnů orientace v přírodě na podporu akcí pro školní mládež a sportovní veřejnost.



Řada klubů pořádá ve svém místě působení akce se zaměřením na OB, které jsou určeny školní mládeži nebo široké veřejnosti. Dny orientace v přírodě předpokládají uspořádání nenáročných orientačních závodů v bezprostředním okolí škol, lesoparků a sportovních areálů s tratěmi postavenými s ohledem na zkušenosti a věk možných účastníků. Pro akce pro veřejnost jsou určeny mapy vydané v rámci projektu Výukové mapy, ale i jiné vhodné mapy v daném místě.

Akce pro školní mládež a sportovní veřejnost přináší i určitou **zodpovědnost** pořadatelského klubu. **PROMYSLETE**, co uděláte s případnými zájemci o orientační běh či jiné orientační disciplíny, i když není možné očekávat po první akci převratný zájem. **INFORMUJTE** o uspořádání akce v místním tisku či webových stránkách města, ať můžete využít vašich organizačních schopností k propagaci vašeho klubu v místě působení. Pro propagaci akcí je doporučeno využít i webové stránky [zacitorientak.cz](http://zacitorientak.cz) a [sportvokolí.cz](http://sportvokolí.cz)



V roce 2019 se předpokládá částečná podpora pořádaných akcí – ČSOS podpoří **maximálně 3 akce** Dnů orientace v přírodě **jednoho klubu** mimo 1 akce uspořádané v termínu 15. - 21. 5. v rámci World Orienteering Day (resp. 2 akce Dnů orientace a 2 akce WOD).

Finanční podpora od ČSOS je stanovena maximálně na **2.000,- Kč** za 1 akci.

- Příspěvek ČSOS se poskytuje na maximálně 3 akce pro jeden klub;
- Akce Dnů orientace v přírodě jsou rozděleny na jarní a podzimní část:
  - Akce konané v jarní části – akce uspořádané do 31. 8. 2019,
  - Akce konané v podzimní části – akce uspořádané od 1. 9. do 31. 12. 2019;
- Pro tvorbu mapy je možno využít podporu z projektu Výukových map;
- Přihlášku ke schválení je nutno zaslat předsedkyni Komise rozvoje OB Kristýně Skyvové ([skyvova@volny.cz](mailto:skyvova@volny.cz)) a v kopii na sekretariát ČSOS ([csos@orientacnisporty.cz](mailto:csos@orientacnisporty.cz));
- Přihláška k pořádání akce „Dnů orientace v přírodě“ musí obsahovat tyto údaje: pořadatel, datum, čas, místo, kontakt, webový odkaz na stránku akce, pořadatelský záměr. Uveďte prosím také máte-li zájem o zaslání metodických a propagačních materiálů;
- Po zdárném uskutečnění každé akce „Dny orientace v přírodě“ je nutné, aby pořadatel akce zaslal Komisi rozvoje OB informaci o uspořádání akce („protokol o akci“ = pořadatel, datum, místo, použitá mapa, počet účastníků, zpráva o průběhu akce, fotodokumentace);
- Po dodání informací o průběhu akce může pořadatel zaslat na sekretariát ČSOS fakturu „za uspořádání akce Dnů orientace v přírodě“ (s názvem a datem akce) ve výši 2.000,- Kč za 1 akci, maximálně za 3 akce\* Dnů orientace v přírodě 2019 pro jeden klub.
- Termíny fakturace – po uvedeném termínu nebudou faktury proplaceny:
  - Akce do 30. 6. – fakturace do 31. 8. 2019
  - Akce do 31. 10. – fakturace do 15. 11. 2019
  - Akce do 30. 11. – fakturace do 15. 12. 2019
  - Akce do 31. 12. – fakturace do 5. 1. 2020

Na webové stránce Komise rozvoje OB <http://krob.eso9.cz> je průběžně aktualizována termínovka akcí, které byly či mají být uspořádány v rámci Dnů orientace v přírodě.

## d) World Orienteering Day 15. – 21. května 2019



„500 000 účastníků na 5000 místech ve 100 zemích“ je cílem, kterého chce dosáhnout IOF v průběhu příštích let.



Čtvrtý ročník Světového dne orientačního běhu, jehož pořádání řídí a zastiťují mezinárodní federace OB (IOF) a jednotlivé národní federace OB, letos připadá na středu 15. května. Již nyní můžete zaregistrovat svoji akci pořádanou v rámci WOD na adrese <http://worldorienteeringday.com> a promyslet termín jejího konání. Hlavní den WOD 2019 bude sice 15. května, ale akci zařazenou do WOD můžete uskutečnit v průběhu celého týdne až do 21. května!!

Český svaz orientačních sportů podpoří pořadatele akcí WOD 2019 v České republice obdobně jako v předchozích ročnících zajištěním tisku účastnických diplomů, speciálních pohlednic World Orienteering Day a brožur OBjev OB a také finančním příspěvkem 2.000,- Kč na 1 akci\* (viz. níže).

### Podmínky podpory pořadatelů World Orienteering Day 2019:

- Registrovat „WOD akci“ na stránce <http://worldorienteeringday.com> a do 15. dubna 2019 zaslat přihlášku na pořádání akce předsedkyni Komise rozvoje OB Kristýně Skyvové ([skyvova@volny.cz](mailto:skyvova@volny.cz)) a v kopii také na sekretariát ČSOS ([csos@orientacnisporty.cz](mailto:csos@orientacnisporty.cz)).
- Přihláška „WOD akce“ musí obsahovat: pořadatel, datum, čas, místo, kontakt, zveřejněné informace (pozvánka, rozpis, webová stránka) a předpokládaný počet účastníků.
- Akce přihlášené po termínu 15. dubna 2019 nebudou mít garantováno dodání propagačních materiálů. Rozdělení zbylých materiálů bude probíhat do rozebrání zásob.
- Propagační materiály WOD 2019 budou distribuovány od 23. dubna 2019 buď zasláním poštou, předáním na vybraných závodech OB, nebo odběrem na sekretariátu ČSOS v Praze na Strahově (dle předchozí domluvy).
- Po zdárném uskutečnění každé akce je **nutné**, aby pořadatel akce **zaslal informaci** o uspořádání akce („protokol o akci“ = pořadatel, datum, místo, použitá mapa, počet účastníků, zpráva o průběhu akce, fotodokumentace).
- Po dodání informací o průběhu akce může pořadatel zaslat na sekretariát ČSOS fakturu „za uspořádání akce Dnů orientace v přírodě“ (s názvem a datem akce) ve výši 2.000,- Kč za 1 akci, resp. max. 4.000,- Kč pro jednoho pořadatele při uspořádání 2 a více akcí.

Na webové stránce Komise rozvoje OB <http://krob.eso9.cz> je seznam „WOD akcí“ průběžně aktualizován v rámci termínovky Dnů orientace v přírodě.



Vhodnou pomůckou pro propagaci orientačního běhu ve školách se stala nová publikace **ORIENTAČNÍ BĚH DO ŠKOL – Zábavný a výchovný OB**, jejímž autorem je Göran Andersson a byla přeložena a upravena pro použití v ČR.

Publikace obsahuje inspirativní cvičení k výuce orientačních a navigačních dovedností pro žáky základních a středních škol od 6 do 15 let.

Obsahuje i řadu námětů na výuku základů orientace i s využitím nových technologií využívaných v denní praxi. Pro výuku jsou připraveny návody na nácvik orientace v tělocvičně a v areálu školy, cvičení na pochopení mapových značek a významu vrstevnic a ukázky spojení nácviku orientace s procvičením učiva z jiných předmětů v místě kontrolních stanovišť. Součástí publikace jsou mapové úkoly (testy) s řešením.

Publikaci je možné zdarma objednat na sekretariátu ČSOS, PDF verze je ke stažení z webu:

<http://www.orientacnibeh.cz/upload/dokumenty/sekce-ob/orientacni-beh-do-skol-zabavny-a-vychovny-ob.zip> [30 MB].



### e) Přebor škol v OB

V roce 2019 se předpokládá uskutečnění krajských finále Přeboru škol v orientačním běhu ve všech krajích České republiky, celostátní finále se koná 5.6.2019 v Brně. V rámci spolupráce s AŠSK ČR je zajištěna propagace v termínovém kalendáři pro školní rok 2018/2019 <https://www.assk.cz/sportovni-souteze/terminovy-kalendar/>

Pořadatelé mohou využít podpory ČSOS při zpracování mapových podkladů a při tisku mapy v rámci projektu Výukové mapy. Pro pořadatele jednotlivých akcí Přeboru škol v orientačním běhu je určen **příspěvek ČSOS na uspořádání akce** na základě vystavené faktury ve výši:

- uspořádání okresního kola **3.000,- Kč**
- uspořádání krajského kola **5.000,- Kč**
- uspořádání celostátního finále **10.000,- Kč**

Termínová listina, pravidla a kategorie Přeboru škol v OB ve školním roce 2018/19 jsou k dispozici na stránce <http://krob.eso9.cz/Pages/PreborSkol/PreborSkol.aspx> včetně kontaktů na pořadatele jednotlivých závodů.

#### Okresní kola Přeboru škol v orientačním běhu ve školním roce 2018/19:

Termín	Okres	Pořadatel	Místo
17.10.2018	Šumperk	SK Severka Šumperk (SSU)	Šumperk
10.4.2019	Teplice	Lokomotiva Teplice (LTP)	Teplice
17.4.2019	Žďár nad Sázavou	SK OS Nové Město na Moravě (OSN)	Nové Město na Moravě
24.4.2019	Havlíčkův Brod	SK OB Chotěboř (CTB)	Chotěboř
25.4.2019	Cheb	MLOK Mariánské Lázně (MLA)	Mariánské Lázně
25.4.2019	Ostrava	free.lepus.cz (LOV)	Ostrava

#### Krajská kola Přeboru škol v orientačním běhu ve školním roce 2018/19:

Termín	Kraj	Pořadatel	Místo
16.5.2019	Praha + Středoč.	KOB Kladno (DKL)	Kladno
15.5.2019	Jihočeský	TJ OB České Budějovice (VCB)	České Budějovice

- ??? Plzeňský.....*bude upřesněno*  
??? Karlovarský .....KOB Baník Sokolov (BSO).....Sokolov  
15.5.2019 Ústecký .....ZOOB Rumburk (RUM).....Rumburk  
??? Liberecký .....*bude upřesněno*  
15.5.2019 Královéhradecký...OK Slavia Hradec Králové (SHK).....Hradec Králové  
??? Pardubický .....*bude upřesněno*  
15.5.2019 Vysočina .....SKP Žďár nad Sázavou (PZR).....Žďár nad Sázavou  
??? Jihomoravský.....*bude upřesněno*  
??? Olomoucký .....*bude upřesněno*  
??? Zlínský .....*bude upřesněno*  
15.5.2019 Moravskoslezský ..free.lepus.cz (LOV) .....Ostrava

Celostátní finále Přeboru škol v orientačním běhu ve školním roce 2018/19:

**5.6.2019 celostátní finále ...SK Žabovřesky Brno (ZBM).....Brno**



## **2. Informace o členské základně ČSOS a počtu registrací sportovců v jednotlivých sekcích ČSOS v letech 2014 - 2018**

<b>rok</b>	<b>2014</b>	<b>2015</b>	<b>2016</b>	<b>2017</b>	<b>2018</b>
samostatných klubů	115	117	123	122	122
oddílů v rámci TJ	90	88	88	88	87
kroužků	11	12	9	8	8
<b>„klubů“ celkem</b>	<b>216</b>	<b>217</b>	<b>220</b>	<b>218</b>	<b>217</b>
členů mládež do 18-ti let	3 792	4 215	4 921	5 481	5 658
členů dospělí nad 18 let	6 787	6 907	7 416	7 736	7 828
<b>členů celkem</b>	<b>10 579</b>	<b>11 122</b>	<b>12 337</b>	<b>13 217</b>	<b>13 486</b>
registrace OB	8 654	9 120	9 973	10 810	11 443
registrace MTBO	715	683	755	787	782
registrace LOB	548	481	531	511	624
registrace Trail-O	x	86	65	62	64

*Sekretariát ČSOS přeje všem svým členům „Správný směr v roce 2019“.*

# Kalendář hlavních závodů ČSOS v roce 2019

doplňky k 1.3.2019

## TRAIL-O

### Hlavní domácí závody soutěží sekce Trail-O v roce 2019:

- 31. 3. Czech PRE-O cup / První Jarní Zero (klasika)..... JPV ...Čechy pod Kosářem
- 18. 5. Czech PRE-O cup / Trail-O Adventure Orlické hory ..... AOV .Přepychy
- 18. 5. Czech PRE-O cup / Trail-O Adventure Orlické hory ..... AOV .Přepychy
- 19. 5. Czech PRE-O cup / Trail-O Adventure Orlické hory ..... AOV .NovéMěsto n.Metují
- 8. 6. **Mistrovství ČR v Trail-O (štafety)** / štafety na Kokrdech ..... FSP ...
- 9. 6. Czech PRE-O cup / TempO na Brdcích..... FSP ...

*Kalendář podzimních závodů sekce Trail-O bude výhledově k dispozici na webu sekce Trail-O a v systému ORIS.*